

Dubské skály



Dubské skály jsou nejrozsáhlejší skalní oblastí v Čechách. Dubské skály je pojmenování pro oblasti pískovcových skal na Kokořínsku.

Skály poskytují možnost lezení na neporušeném pískovci. Jednou z nejvyhledávanějších lezeckých oblastí jsou skály na Rači.

Více informací na www.horosvaz.cz

Úštěk



Poblíž Úštěku leží jezero Chmelař, kde ke koupání a odpočinku můžete využít písčité pláže, půjčit si lze lodičky i šlapadla.

K výletům do okolí láká hrádek Helfenburk; díky zachovalé obvodové hradbě s cimbuřím dodnes vypadá jako opravdový pohádkový hrad, který vás navíc překvapí svou rozlehlostí.

Více na www.mesto-ustek.cz

Zahrádky u České Lípy

Dominantou obce je bohužel nepřístupný malebný renesanční zámek z poloviny 16. století a zámecký park. Součástí zámeckého parku se stal v 19. století i skalní kaňon Robečského potoka zvaný Peklo, dnes národní přírodní památka s bohatým výskytem bledule jarní a Valdštejnská lipová alej (stáří 300 let).

Více na www.zahradkycl.cz

Stvolínky



Na východním břehu Koňského rybníka je nápadná pískovcová skála Smrtka. Necelé dva kilometry severně od obce je přírodní památka Kaňon potoka Kolné s menším vodopádem. Dále po červené turistické stezce zřícenina hradu Milčany.

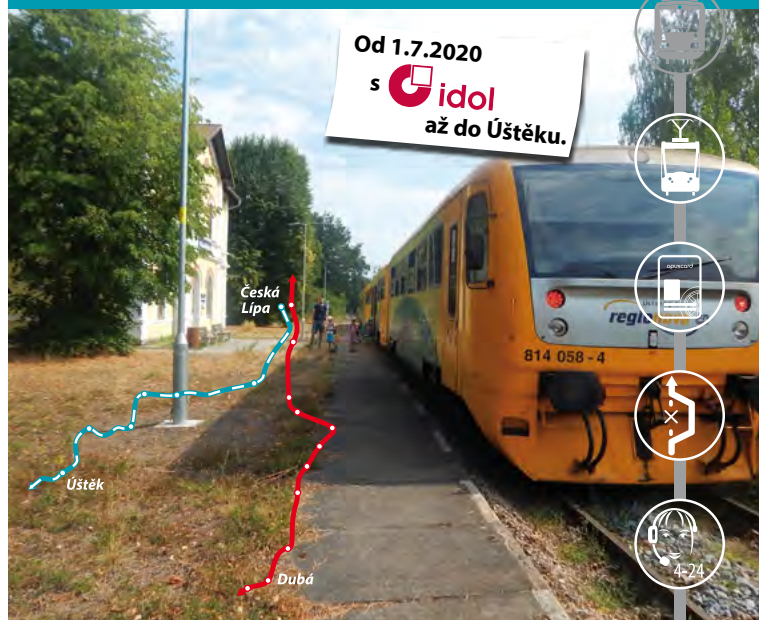
Na internetu pod www.hrady.cz a <http://www.vodopady.info>



Informace pro cestující
Integrované dopravy Libereckého kraje

TURISTIKA

VEŘEJNOU DOPRAVOU



Česká Lípa Úštěk → Dubá



Úštěk – Mírové náměstí 47, 411 45 Úštěk-Vnitřní Město

Kontakt: +420 416 795 368, mk.ustek@tiscali.cz

Dubá – Masarykovo nám. 138, 471 41 Dubá

Kontakt: +420 487 870 490, info@mestoduba.cz

Česká Lípa – náměstí T.G. Masaryka 2, 470 36 Česká Lípa

Kontakt: +420 487 881 105, +420 734 260 895, rtic@mucl.cz



Vydává KORID LK, spol. s r.o.
Kordinátor veřejné dopravy Libereckého kraje
Uzávěrka 9. 4. 2020 Náklad 4000 výtisků.
Změna platnosti údajů vyhrazena.

— Stručné jízdní řády

— Výletní tipy na kolech

— Výletní tipy pro pěší turistiku

— Informace o jízděm

— Platí od 6. 6. do 28. 9. 2020

Více informací na www.iidol.cz nebo [f idolkk](https://www.facebook.com/idolk)



400 Česká Lípa – Mělník – Praha

Pracovní dny	So + Ne + Svátky																		
	R	R	R	R	R	R	R	R	R	R	R	R	R	R					
Dubá, Zaklín	07:45	08:30	09:45	11:45	13:30	15:32	17:47	19:45	09:30	09:45	10:45	12:45	14:45	15:45	16:45	17:45	18:15	19:45	19:45
Dubá, aut.nádr.	07:51	08:36	09:51	11:51	13:36	15:40	16:40	17:55	19:51	09:36	09:51	10:51	12:51	14:51	15:51	16:51	17:51	18:21	19:51
Jestřebí, kříž	08:00	08:45	10:00	12:13	13:45	15:49	17:04	18:04	20:00	09:45	10:00	11:00	13:00	15:00	16:00	17:00	18:00	18:30	20:00
Zahrádky, kříž	08:08	08:53	10:08	12:21	13:53	15:57	17:08	18:08	20:04	09:53	10:08	11:08	13:08	15:08	16:08	17:04	18:04	18:34	20:04
Česká Lípa, aut.nádr., stan.B5	08:13	08:58	10:13	12:26	13:58	16:02	17:17	18:17	20:13	09:56	10:11	11:11	13:11	15:11	16:11	17:11	18:11	18:41	20:11

Opacný směr

Pracovní dny	So + Ne + Svátky													
	R	R	R	R	R	R	R	R	R	R	R	R	R	R
Česká Lípa, aut.nádr., stan.B5	07:45	10:00	11:00	12:15	14:15	16:15	18:15	08:00	10:45	12:45	13:45	16:45	18:45	20:15
Zahrádky, kříž	07:52	10:07	11:07	12:22	14:22	16:22	18:22	08:07	10:52	12:52	16:52	18:52	20:22	
Jestřebí, kříž	07:56	10:11	11:11	12:26	14:26	16:26	18:26	08:11	10:56	12:56	16:56	18:56	20:26	
Dubá, aut.nádr.	08:06	10:21	11:36	12:36	14:36	16:36	18:36	08:21	11:06	13:06	14:21	17:06	19:06	20:36
Dubá, Zaklín	08:11	10:26	11:41	12:41	14:41	16:41	18:41	08:26	11:11	13:11	17:11	19:11	20:41	

R k jízdence je možné zakoupit místenku

51

jede v neděli a státem uznané svátky

jede také 10.4., 1.5., 8.5. a 28.10.2020

82

jede od 1.7. do 31.8.2020



Zřícenina Jestřebí


Jestřebí (německy Habstein) je obec a nad ní se tyčí na pís-kovcovém skalním suku malebná zřícenina kdysi mohutného hradu Jestřebí.

Více informací na www.jestrebie.eu

Ronov

Zříceniny gotického hradu z 15. st. Hrad leží 11 km jihozápadně od České Lípy nedaleko Blíževdely. Dochované rozsáhlé zdivo obytné věže, brány, hradeb, bašta dalších budov.

Více na www.hradycz



Cyklostezka a in-line stezka Česká Lípa - Vlčí Důl

Fyzicky nenáročná 15 km cyklostezka s minimálním převýšením vede z České Lípy do Vlčího Dolu. Díky svému profilu je vhodná i jako in-line trasa.

Můžete vyrazit na kole, in line bruslích nebo pěšky, bez strachu z blízkosti automobilů, po udržované cyklostezce z České Lípy do Vlčího Dolu. Stezka vede malebnou krajinou podél řeky Ploučnice.

NPP Peklo

Naučná stezka Peklo spojuje českolipskou městskou čtvrť Dubici a obec Zahrádky. Většina trasy je vedena národní přírodní památkou Peklo, podle které je stezka pojmenována.

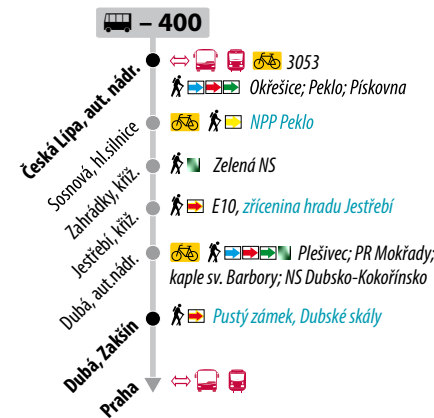
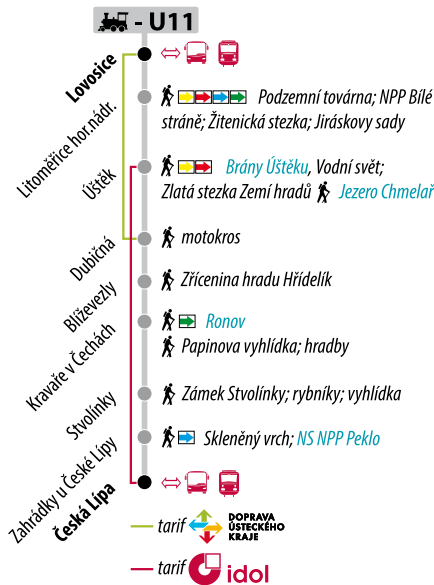
Celková délka naučné stezky je cca 4 km a nachází se na ní 10 zastavení.

<http://turistika.mucl.cz>

U11 Česká Lípa – Ústětk – Lovosice – Louny

Lovosice	08:00	10:00	12:00	14:00	16:00	18:00	20:00	Česká Lípa h.l.n.	08:35	10:35	12:35	14:35	16:35	18:35	20:35
Ústětk	08:42	10:42	12:42	14:42	16:42	18:42	20:42	Zahrádky u České Lípy	08:42	10:42	12:42	14:42	16:42	18:42	20:42
Blíževdely	08:59	10:59	12:59	14:59	16:59	18:59	20:59	Stvolínky	08:50	10:50	12:50	14:50	16:50	18:50	20:50
Kravageř v Cechách	09:02	11:02	13:02	15:02	17:02	19:02	21:02	Kravageř v Cechách	08:54	10:54	12:54	14:54	16:54	18:54	20:54
Stvolínky	09:06	11:06	13:06	15:06	17:06	19:06	21:06	Blíževdely	08:58	10:58	12:58	14:58	16:58	18:58	20:58
Zahrádky u České Lípy	09:12	11:12	13:12	15:12	17:12	19:12	21:12	Ústětk	09:10	11:10	13:10	15:10	17:10	19:10	21:10
Česká Lípa h.l.n.	09:20	11:20	13:20	15:20	17:20	19:20	21:20	Lovosice	09:54	11:54	13:54	15:54	17:54	19:54	21:54

Všechny spoje jsou nízkopodlažní a vhodné k přepravě jízdních kol.



V území platnosti IDOL platí jednotný tarif IDOL. Nejvýhodnější přestupní jízdenku nabízí elektronická peněženka na Opuscard. Papírové jízdenky IDOL jsou nepřestupné.

Jednodenní přestupní jízdenka na čipové kartě Opuscard

pro 1 osobu	120 Kč
skupina 2-5 osob	250 Kč
zlevněné jízdené	30 Kč
(zlevněné 75% pro děti, studenty 18-26 let a důchodce nad 65 let, pouze za osobní Opuscard)	

Od 1.7.2020 s a do Ústětku.